


- Bacino Idrografico del Torrente Forgia (048)
- Area territoriale tra il Bacino Idrografico del Torrente Forgia e Bacino Idrografico del Fiume Lenzi-Baiata (048)
- Area territoriale tra il Bacino Idrografico del Torrente Forgia e Punta di Solnto (047)

REPUBBLICA ITALIANA



Regione Siciliana

Assessorato Territorio e Ambiente

DIPARTIMENTO TERRITORIO E AMBIENTE

Servizio 4 "ASSETTO DEL TERRITORIO E DIFESA DEL SUOLO"

Piano Stralcio di Bacino

per l'Assetto Idrogeologico (P.A.I.)

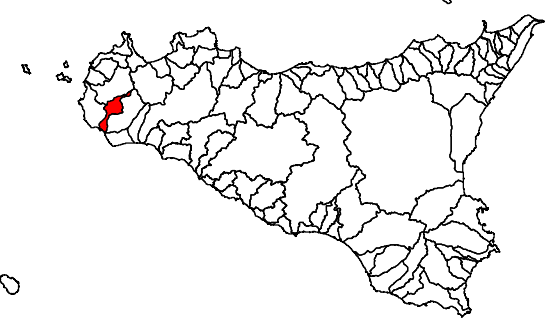
(ART.1 D.L. 150/96 CONVERTITO CON MODIFICHE CON LA L.257/98 e ss. mm. ll.)

Bacino Idrografico del Fiume Mázaro e

Area territoriale tra il Bacino Idrografico del

Fiume Mázaro ed il Bacino Idrografico

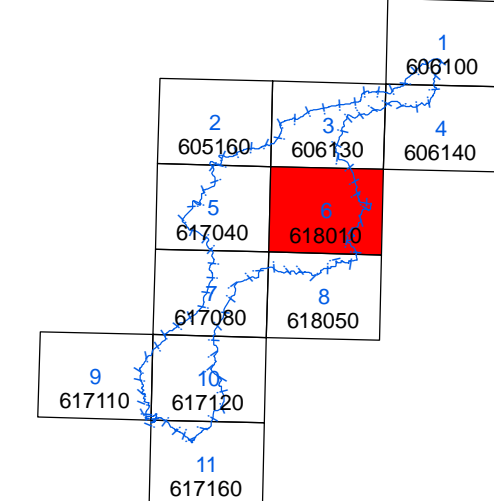
del Fiume Arena (053)



CARTA DEI DISSESTI N° 06

COMUNI DI :
MARSALA - MAZARA DEL VALLO - SALEMI


Scala 1:10.000




Anno 2006

LEGENDA


FENOMENI FRANOSI




Crollo e/o ribaltamento




Colamento rapido




Sprofondamento




Scorrimento




Frana complessa



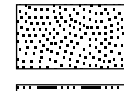
Espansione laterale o deformazione gravitativa (DGPV)




Colamento lento




Area a franosità diffusa




Deformazione superficiale lenta



Calanco




Dissesti dovuti ad erosione accelerata




Sito di attenzione per dissesti potenziali


STATO DI ATTIVITA'




Attivo




Inattivo



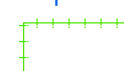
Quiescente



Stabilizzato artificialmente o naturalmente



Limite Bacino



Limite comunale

